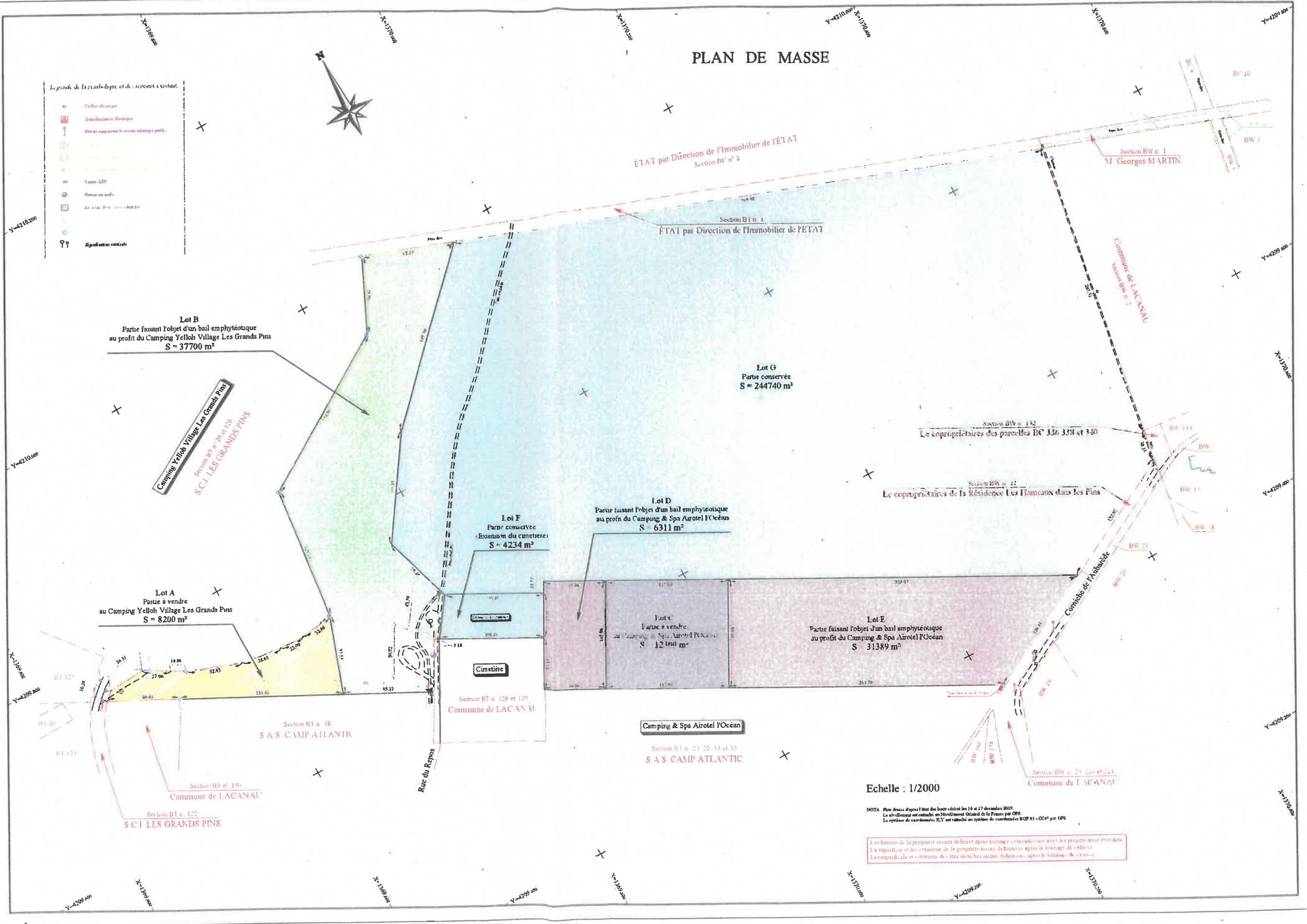


PLAN DE MASSE

- La grande de la symbolique et des symboles existant.
- Cellier d'écoupe
 - Transformation éventuelle
 - + Pointe supportant le réseau électrique public.
 - Réseaux
 - Réseaux
 - Réseaux
 - Pointe au nord
 - Pointe au sud
 - Au nord de la voie d'accès
 - Signalisation verticale



Echelle : 1/2000

NOTA : Plan dressé d'après l'état des lieux réalisé les 16 et 17 décembre 2019.
 Le nivellement est rattaché au Nivellement Général de la France par GRS.
 Le système de coordonnées X,Y est rattaché au système de coordonnées BCR 93 - CC'4 par GPS.

Les limites de la propriété seront définies après levé topographique avec les propriétaires riverains.
 La superficie et les créations de la propriété seront définies après le levé de terrain.
 Les superficies et cotations de lots détachés seront définies après le levé de terrain.

Accusé de réception en préfecture
 033-213302144-20200204-
 DL29012020-03-DE
 Date de réception préfecture :
 04/02/2020

DIRECTION GÉNÉRALE DES
FINANCES PUBLIQUES

EXTRAIT DU PLAN CADASTRAL

Département :
GIRONDE

Commune :
LACANAU

Section : BT
Feuille : 000 BT 01

Échelle d'origine : 1/2000
Échelle d'édition : 1/5000

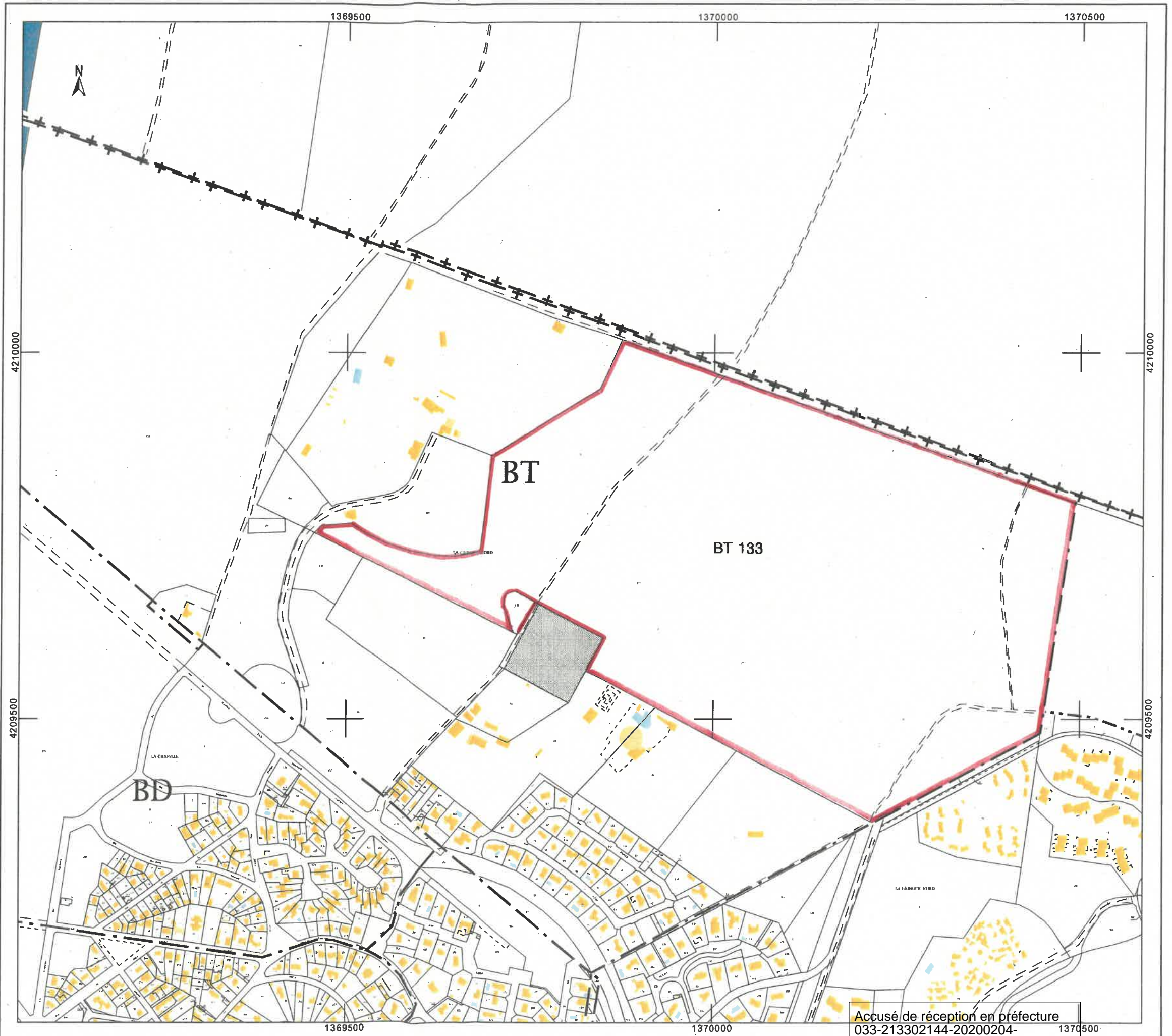
Date d'édition : 17/01/2020
(fuseau horaire de Paris)

Coordonnées en projection : RGF93CC45

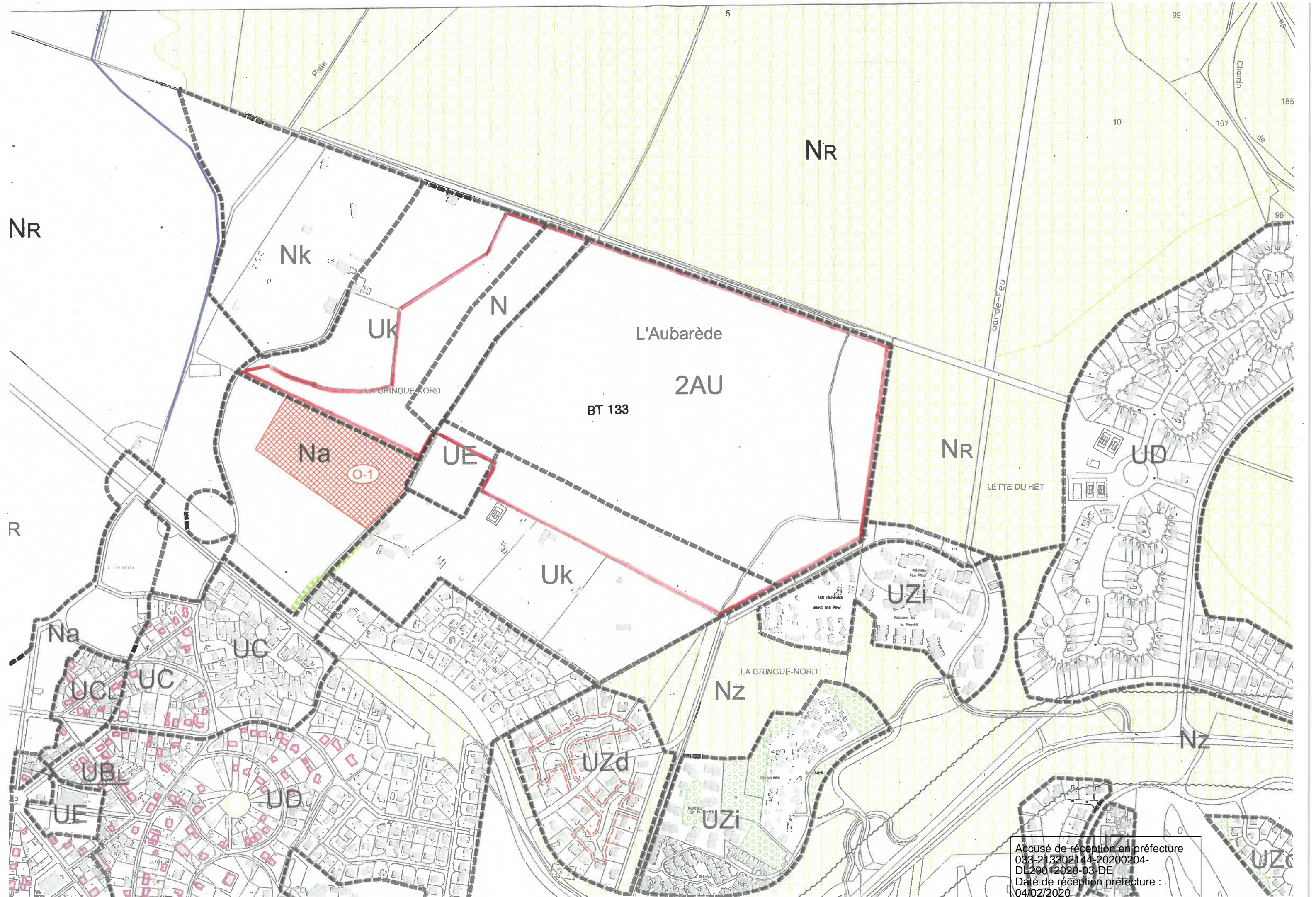
Le plan visualisé sur cet extrait est géré par le
centre des impôts foncier suivant :
PTGC
Cité Administrative - Boite 53 Tour B - 14ème
Etage 33090
33090 BORDEAUX
tél. 05.56.24.85.97 -fax 05 56 24 86 21

Cet extrait de plan vous est délivré par :

cadastre.gouv.fr
©2017 Ministère de l'Action et des Comptes
publics



Accusé de réception en préfecture
033-213302144-20200204- 1370500
DL29012020-03-DE
Date de réception préfecture :
04/02/2020



Accusé de réception en préfecture
033-213302144-20200204-
DL29012020-03-DE
Date de réception préfecture :
04/02/2020