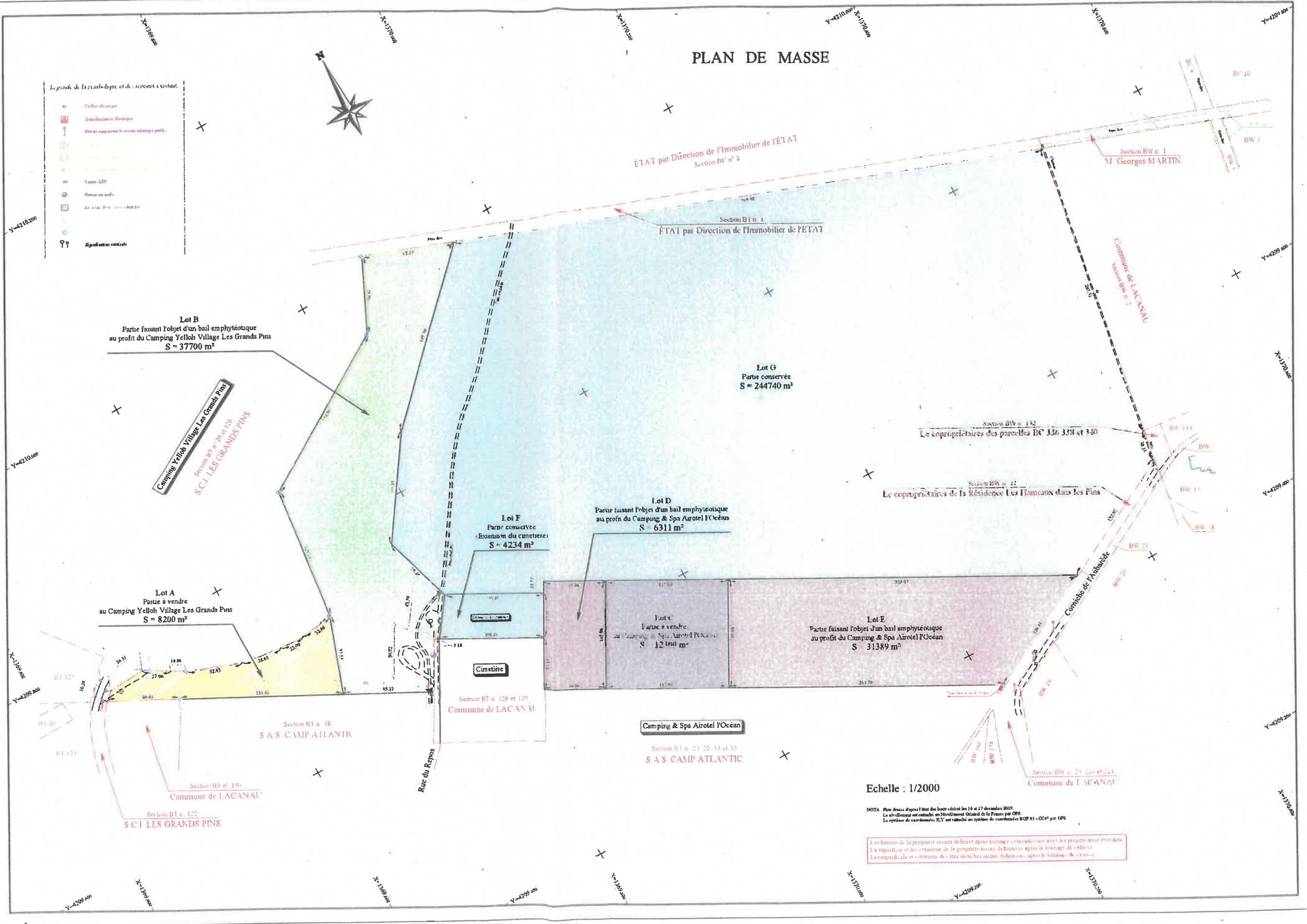


PLAN DE MASSE

- La grande de la symbolique et de l'usage existant.
- Cellier agricole
 - Transformation agricole
 - + Pointes supportant le réseau électrique public.
 - Ligne à haute tension
 - Ligne à moyenne tension
 - Ligne à basse tension
 - Ligne AEP
 - Pointes au sol
 - Au sol de la voie + trottoir
 - Signalisation verticale



Accusé de réception en préfecture
033-213302144-20200204-
DL29012020-04-DE
Date de réception préfecture :
04/02/2020

DIRECTION GÉNÉRALE DES
FINANCES PUBLIQUES

EXTRAIT DU PLAN CADASTRAL

Département :
GIRONDE

Commune :
LACANAU

Section : BT
Feuille : 000 BT 01

Échelle d'origine : 1/2000
Échelle d'édition : 1/5000

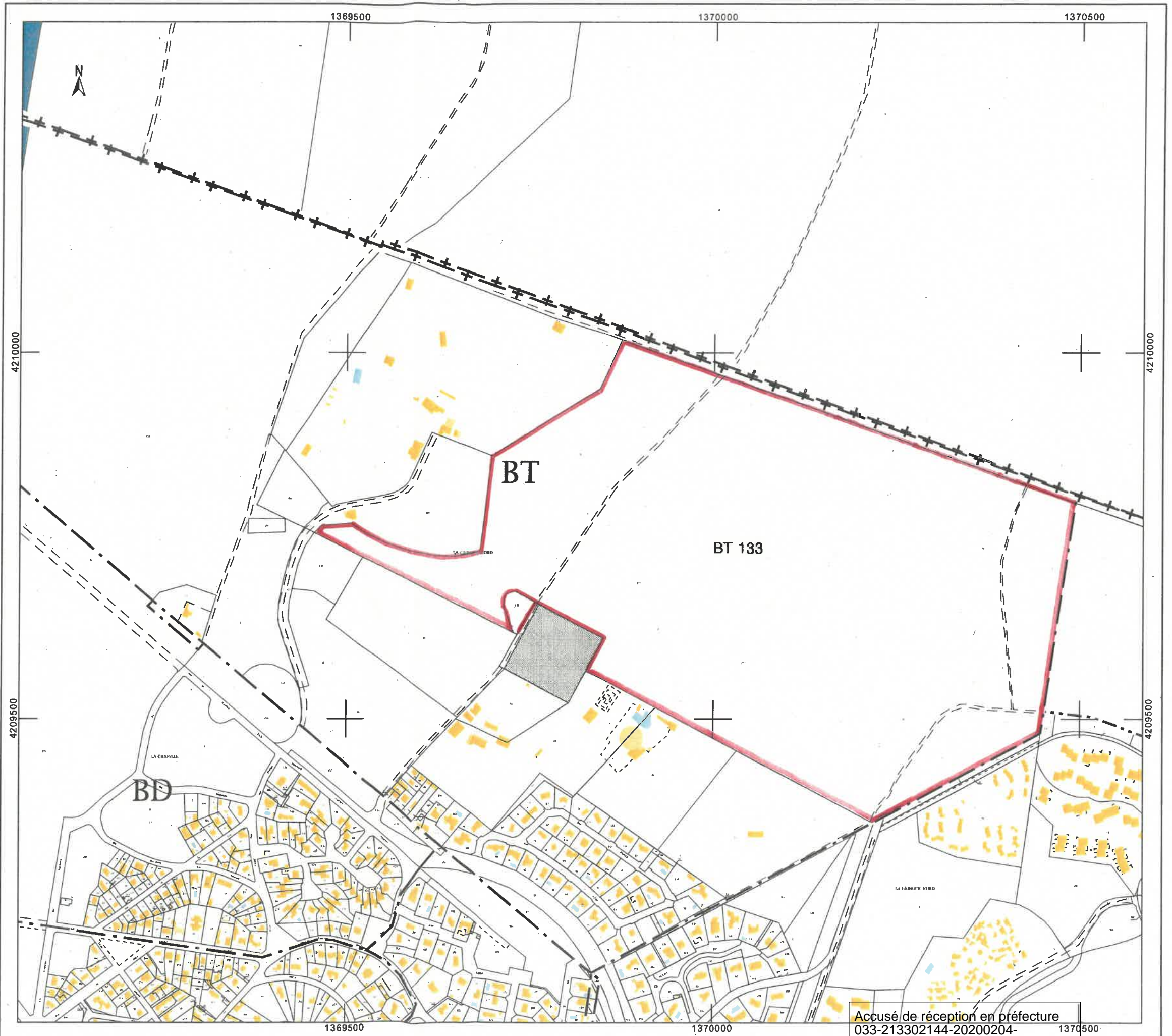
Date d'édition : 17/01/2020
(fuseau horaire de Paris)

Coordonnées en projection : RGF93CC45

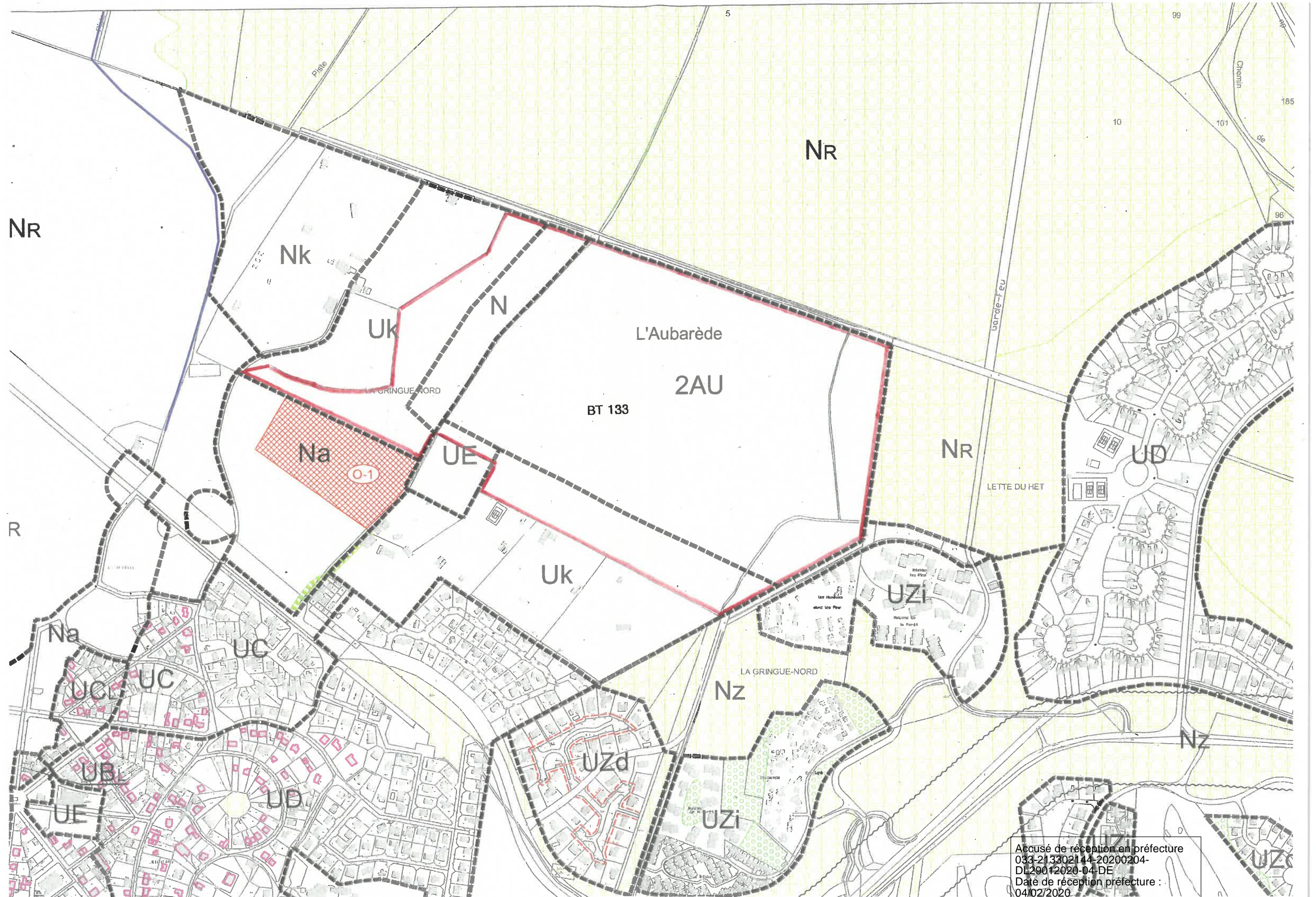
Le plan visualisé sur cet extrait est géré par le
centre des impôts foncier suivant :
PTGC
Cité Administrative - Boite 53 Tour B - 14ème
Etage 33090
33090 BORDEAUX
tél. 05.56.24.85.97 -fax 05 56 24 86 21

Cet extrait de plan vous est délivré par :

cadastre.gouv.fr
©2017 Ministère de l'Action et des Comptes
publics



Accusé de réception en préfecture
033-213302144-20200204- 1370500
DL29012020-04-DE
Date de réception préfecture :
04/02/2020



Accusé de réception en préfecture
033-213302144-20200204-
DL29012020-04-DE
Date de réception préfecture :
04/02/2020