

Département :  
GIRONDE

Commune :  
LACANAU

Section : CH  
Feuille : 000 CH 01




Échelle d'origine : 1/2000  
Échelle d'édition : 1/2500

Date d'édition : 16/03/2021  
(fuseau horaire de Paris)

Coordonnées en projection : RGF93CC45  
©2017 Ministère de l'Action et des  
Comptes publics

DIRECTION GÉNÉRALE DES FINANCES PUBLIQUES

EXTRAIT DU PLAN CADASTRAL

 Chemin des réamiers  
 Chemin des joyeux  
côtés  
 Rue de la pinède

Le plan visualisé sur cet extrait est géré  
par le centre des impôts foncier suivant :  
PTGC  
Cité Administrative - Boite 53 Tour B -  
14ème Etage 33080  
33090 BORDEAUX  
tél. 05.56.24.85.97 -fax 05 56 24 86 21

Cet extrait de plan vous est délivré par :

cadastre.gouv.fr

