

L'AN DEUX MILLE VINGT-CINQ
LE
À

Maître Pierre-Olivier FOURNIER, Notaire Associé d'une Société d'Exercice Libéral à Responsabilité Limitée dénommée "Pierre-Olivier FOURNIER, Notaire", titulaire d'un Office Notarial à LE BOUSCAT (Gironde), 253 Avenue de la Libération, soussigné, identifié sous le numéro CRPCEN 33023,

A RECU LE PRESENT ACTE CONTENANT CONVENTION DE SERVITUDE à la requête de la ou des personnes ci-après identifiées :

1°/ - BENEFICIAIRE DE LA SERVITUDE

La Société dénommée **ENEDIS**,
Société anonyme à directoire au capital de 270.037.000,00 €,
Dont le siège est à PARIS LA DEFENSE CEDEX (92079), 34 Place des Corolles,
Identifiée au SIREN sous le numéro 444 608 442 et immatriculée au Registre du Commerce et des Sociétés de NANTERRE.

2°/ - PROPRIETAIRE DU FONDS SERVANT

La **COMMUNE DE LACANAU**,
Collectivité territoriale, personne morale de droit public située dans le département de la Gironde,
Dont l'adresse est à LACANAU (33680), 31 avenue de la Libération,
Identifiée au SIREN sous le numéro 213 302 144.

NATURE ET QUOTITE DES DROITS

Le fonds servant appartenant à **COMMUNE DE LACANAU** est détenu en toute propriété.

PRESENCE - REPRESENTATION

01. - Le représentant de la société dénommée ENEDIS, à ce non présent, est représenté à l'acte par Madame Mathilde PICARD, notaire assistant, demeurant en cette qualité à LE BOUSCAT (33110) 253 avenue de la Libération, en vertu des pouvoirs qui lui ont été donnés par Monsieur Jean-Marc BAIZE, suivant acte sous-seing privé en date à MERIGNAC du 29 août 2023.

Monsieur Jean-Marc BAIZE, agissant lui-même au nom et pour le compte de la société "ENEDIS" ci-dessus dénommée, en sa qualité de Directeur Régional Aquitaine Nord, et comme étant dument autorisé à l'effet des présentes en vertu d'une décision du Directoire de la société et de sa ~~Présidente prise en la personne de~~

Madame Marianne LAIGNEAU, portant délégation de pouvoirs et de responsabilités prenant effet à compter du 09 mai 2023.

Madame Marianne LAIGNEAU, agissant elle-même en sa qualité sus-visée, régulièrement nommée à cette fonction aux termes de la réunion du Conseil de surveillance n° 94 en date du 22 janvier 2020, et ayant les pouvoirs les plus étendus pour agir en toutes circonstances au nom de la société qu'elle représente.

Une copie de l'extrait Kbis de la société et de chacun des documents ci-dessus visés ont été déposées au rang des minutes du notaire soussigné, le 12 octobre 2023.

02. - La **COMMUNE DE LACANAU** est représentée à l'acte par M. , maire de ladite Commune, agissant aux présentes en vertu d'une délibération du Conseil Municipal en date du ... , ci-annexée.

Lesquels ont requis le notaire soussigné de donner l'authenticité à la convention arrêté directement entre le PROPRIETAIRE et ENEDIS, sans son concours ou sa participation.

TERMINOLOGIE

- Le terme "**BENEFICIAIRE DE LA SERVITUDE**" désigne ENEDIS.
- Le terme "**PROPRIETAIRE DU FONDS SERVANT**" désigne le ou les propriétaires du fonds servant. En cas de pluralité, ils contractent les obligations mises à leur charge solidairement entre eux, sans que cette solidarité soit rappelée chaque fois.

CAPACITE

Les contractants confirment l'exactitude des indications les concernant respectivement telles qu'elles figurent ci-dessus.

Ils déclarent en outre qu'ils ne font l'objet d'aucune mesure ou procédure civile ou commerciale susceptible de restreindre leur capacité ou de mettre obstacle à la libre disposition de leurs biens.

DESIGNATION

- Sur la commune de LACANAU (GIRONDE) - 33680 - 71 Avenue Du Grand Bernos, 73 avenue du Grand Bernos.

Diverses parcelles en nature de terre.

Figurant ainsi au cadastre :

Section	N°	Lieudit	Surface
AT	125	73 AVENUE DU GRAND BERNOS	00 ha 06 a 53 ca
AT	132	71 AVENUE DU GRAND BERNOS	00 ha 08 a 33 ca

Total surface : 00 ha 14 a 86 ca

ETANT ICI PRECISE, savoir :

1ent : - que : la parcelle cadastrée **AT 125** est issue de la division d'une parcelle de plus grande contenance et anciennement cadastrée **AT numéro 7** ainsi qu'il résulte d'un acte reçu par Maître Philippe YAIGRE, notaire à BORDEAUX, le 22 décembre 2015, publié au service de la publicité foncière de BORDEAUX 1, le 14 janvier 2016, volume 2016P numéro 520.

2ent : - que la parcelle cadastrée **AT 132** est issue de la division d'une parcelle de plus grande contenance et anciennement cadastrée **AT numéro 6** ainsi qu'il résulte

d'un procès-verbal du cadastre publié au service de la publicité foncière de BORDEAUX 1, le 17 août 2017, volume 2017P numéro 9431.

Bien exploité / libre

Le PROPRIETAIRE déclare que le BIEN objet des présentes est libre de toute location ou occupation quelconque.

EFFET RELATIF

ACQUISITION sur la période antérieure à 1956.

CONVENTION DE PASSAGE DE LIGNES ELECTRIQUES SOUTERRAINES

Les parties, vu les droits conférés aux concessionnaires des ouvrages de distribution d'électricité par les articles L.323-4 à L.323-9 et les articles R.323-1 à D.323-16 du Code de l'Energie, vu le décret n° 67.886 du 6 octobre 1967, vu les protocoles d'accord conclus entre la profession agricole et ENEDIS et à titre de reconnaissance de ces droits, ont requis le Notaire soussigné de conférer l'authenticité en vue de la publicité foncière, aux conventions arrêtées directement entre eux.

ARTICLE PREMIER - Droits de servitudes consentis à ENEDIS

Après avoir pris connaissance du tracé des ouvrages mentionnés ci-dessous sur les parcelles ci-dessus désignées, le propriétaire reconnaît à ENEDIS, que cette propriété soit close ou non, bâtie ou non, les droits suivants :

1.1/ Etablir à demeure dans une bande de **1 mètre** de large, **une canalisation souterraine** sur une longueur totale d'environ **10 mètres**, ainsi que ses accessoires.

1.2/ Etablir si besoin des bornes de repérage.

1.3/ Sans coffret.

1.4/ Effectuer l'élagage, l'enlèvement, l'abattage ou le dessouchage de toutes plantations, branches ou arbres, qui se trouvant à proximité de l'emplacement des ouvrages, gênent leur pose ou pourraient par leur mouvement, chute ou croissance occasionner des dommages aux ouvrages, étant précisé qu'ENEDIS pourra confier ces travaux au propriétaire, si ce dernier le demande et s'engage à respecter la réglementation en vigueur.

1.5/ Utiliser les ouvrages désignés ci-dessus et réaliser toutes les opérations nécessaires pour les besoins du service public de la distribution d'électricité (renforcement, raccordement, etc).

Par voie de conséquence, ENEDIS pourra faire pénétrer sur la propriété ses agents ou ceux des entrepreneurs dûment accrédités par lui, en vue de la construction, la surveillance, l'entretien, la réparation, le remplacement et la rénovation des ouvrages ainsi établis.

ENEDIS veille à laisser la parcelle concernée dans un état similaire à celui qui existait avant son/ses intervention(s).

Le propriétaire sera préalablement averti des interventions, sauf en cas d'urgence.

ARTICLE DEUXIEME : - Droits et obligations du propriétaire

Le Propriétaire conserve la propriété et la jouissance des parcelles mais renonce à demander, pour quelque motif que ce soit, l'enlèvement ou la modification des ouvrages désignés à l'article 1er.

Accusé de réception en préfecture 033-213302144-20250603-DL27052025-23-DE Date de réception préfecture : 03/06/2025

Le propriétaire s'interdit toutefois, dans l'emprise des ouvrages définis à l'Article 1er, de faire aucune modification du profil des terrains, aucune plantation d'arbres ou d'arbustes, aucune culture et plus généralement aucun travail ou construction qui soit préjudiciable à l'établissement, à l'entretien, à l'exploitation et à la solidité des ouvrages.

Le propriétaire s'interdit également de porter atteinte à la sécurité des ouvrages.

Il pourra toutefois :

- élever des constructions et/ou effectuer des plantations à proximité des ouvrages électriques à conditions de respecter entre lesdites constructions et/ou plantations et l'ouvrage visé à l'Article 1er, les distances de protection prescrites par la réglementation en vigueur.

- planter des arbres de part et d'autre des lignes électriques souterraines, à condition que la base du fût soit à une distance supérieure à **deux mètres** des ouvrages.

ARTICLE TROISIEME : - Responsabilité

ENEDIS prendra à sa charge tous les dommages accidentels directs et indirects qui résulteraient de son occupation et/ou de ses interventions, causés par son fait ou par ses installations.

Les dégâts seront évalués à l'amiable. Au cas où les parties ne s'entendraient pas sur le quantum de l'indemnité, celle-ci sera fixée par le tribunal compétent du lieu de situation de l'immeuble.

ARTICLE QUATRIEME : - Litiges

Dans le cas de litiges survenant entre les parties pour l'interprétation ou l'exécution de la présente convention, les parties conviennent de rechercher un règlement amiable.

A défaut d'accord, les litiges seront soumis au tribunal compétent du lieu de situation des parcelles.

ARTICLE CINQUIEME : - Entrée en vigueur

La présente convention prend effet à compter rétroactivement du **16 octobre 2018**, date de la signature de la convention sous seing privé.

Elle est conclue pour la durée des ouvrages dont il est question à l'article 1er ou de tous autres ouvrages qui pourraient leur être substitués sur l'emprise des ouvrages existants ou le cas échéant, avec une emprise moindre.

Eu égard aux impératifs de la distribution publique, le propriétaire autorise Enedis à commencer les travaux dès sa signature si nécessaire.

CHARGES ET CONDITIONS

La constitution de servitude a lieu sous les charges et conditions ordinaires et de droit en pareille matière et particulièrement sous les conditions relatées aux présentes.

SITUATION HYPOTHECAIRE

Le propriétaire déclare que l'immeuble est libre de toute inscription hypothécaire.

INFORMATION GEORISQUES

Un état d'information émanant du site Géorisques demeure annexé aux présentes

après mention.

FORMALITE FUSIONNEE

L'acte sera soumis à la formalité fusionnée, dans le mois de sa date, au service de la publicité foncière de BORDEAUX.

Les droits seront perçus par ce service de publicité foncière.

INDEMNITE

La présente convention est consentie et acceptée moyennant une indemnité globale et forfaitaire de **DIX EUROS (10,00 EUR)** que le bénéficiaire a payé comptant ce jour ainsi qu'il résulte de la comptabilité de l'office notarial au propriétaire du fonds servant qui le reconnaît et lui en consent bonne et valable quittance.

DONT QUITTANCE

Par ailleurs, les dégâts qui pourraient être causés aux cultures, bois, forêts, et aux biens à l'occasion de la construction, la surveillance, l'entretien, la réparation, le remplacement et la rénovation des ouvrages (à l'exception des abattages et élagages d'arbres indemnisés au titre de l'alinéa précédent), feront l'objet d'une indemnité versée suivant la nature du dommage, soit au propriétaire, soit à l'exploitant, fixée à l'amiable, où à défaut par le tribunal compétent.

INTERVENTION DU COMPTABLE DU CENTRE DES FINANCES PUBLIQUES

Aux termes d'une procuration sous signatures privées en date du ..., demeurée annexée, le comptable du centre des finances publiques a donné pouvoir, en application de l'article 16 du décret numéro 2012-1246 du 7 novembre 2012, relatif à la gestion budgétaire et comptable publique, à M..., à l'effet d'effectuer les vérifications nécessaires à la régularisation de la convention de servitude entre les parties susnommées, de reconnaître avoir reçu de la société ENEDIS, en moyen légaux de paiement, le montant de l'indemnité et à cet effet donner, tel qu'il est indiqué ci-dessus, quittance pure et simple.

DECLARATION DE PLUS-VALUE

L'indemnité n'étant pas supérieure à 15.000 euros, le constituant bénéficie de l'exonération de l'impôt sur les plus-values conformément aux dispositions de l'article 150 U II 6° du Code général des impôts.

Par suite le notaire est dispensé de déposer l'imprimé 2048-IMM-SD.

DECLARATIONS FISCALES

Le présent acte est exonéré de droits d'enregistrement et de contribution de sécurité immobilière en vertu de l'article 1045 du C.G.I.

DROITS

			<u>Mt à payer</u>
<i>Taxe départementale</i>	x 0,00 %	=	0,00
13 500,00			
<i>Frais d'assiette</i>	x 0,00 %	=	0,00
0,00			

Accusé de réception en préfecture
033-213302144-20250603-DL27052025-23-DE
Date de réception préfecture : 03/06/2025

TOTAL	0,00
--------------	-------------

Il est ici précisé que les droits concédés sont d'une valeur de treize mille cinq cent euros (13 500,00 eur).

FRAIS

Tous les frais, droits et émoluments des présentes seront supportés par ENEDIS.

POUVOIRS - PUBLICITE FONCIERE

Pour l'accomplissement des formalités de publicité foncière ou réparer une erreur matérielle telle que l'omission d'une pièce annexe dont le contenu est relaté aux présentes, les parties agissant dans un intérêt commun donnent tous pouvoirs nécessaires à tout notaire ou à tout collaborateur de l'office notarial dénommé en tête des présentes, à l'effet de faire dresser et signer tous actes complémentaires ou rectificatifs pour mettre le présent acte en concordance avec tous les documents hypothécaires, cadastraux ou d'état civil.

ELECTION DE DOMICILE

Pour l'exécution des présentes et de leurs suites, les parties élisent domicile en leur demeure ou siège respectif.

Toutefois, pour la publicité foncière, l'envoi des pièces et la correspondance s'y rapportant, domicile est élu en l'office notarial.

AFFIRMATION DE SINCERITE

Les parties affirment, sous les peines édictées par l'article 1837 du Code général des impôts, que le présent acte exprime l'intégralité des valeurs convenues.

Elles reconnaissent avoir été informées par le notaire soussigné des sanctions fiscales et des peines correctionnelles encourues en cas d'inexactitude de cette affirmation ainsi que des conséquences civiles édictées par l'article 1202 du Code civil.

Le notaire soussigné précise qu'à sa connaissance le présent acte n'est modifié ni contredit par aucune contre-lettre contenant stipulation d'indemnité non rapportée aux présentes.

MENTION SUR LA PROTECTION DES DONNEES PERSONNELLES

L'Office notarial traite des données personnelles concernant les personnes mentionnées aux présentes, pour l'accomplissement des activités notariales, notamment de formalités d'actes.

Ce traitement est fondé sur le respect d'une obligation légale et l'exécution d'une mission relevant de l'exercice de l'autorité publique déléguée par l'Etat dont sont investis les notaires, officiers publics, conformément à l'ordonnance n° 45-2590 du 2 novembre 1945.

Ces données seront susceptibles d'être transférées aux destinataires suivants :

- les administrations ou partenaires légalement habilités tels que la Direction Générale des Finances Publiques, ou, le cas échéant, le livre foncier, les instances notariales, les organismes du notariat, les fichiers centraux de la profession notariale (Fichier Central Des Dernières Volontés, Minutier Central Électronique des Notaires, registre du PACS, etc.),
- les offices notariaux participant ou concourant à l'acte,

- les établissements financiers concernés,
- les organismes de conseils spécialisés pour la gestion des activités notariales,
- le Conseil supérieur du notariat ou son délégataire, pour la production des statistiques permettant l'évaluation des biens immobiliers, en application du décret n° 2013-803 du 3 septembre 2013,
- les organismes publics ou privés pour des opérations de vérification dans le cadre de la recherche de personnalités politiquement exposées ou ayant fait l'objet de gel des avoirs ou sanctions, de la lutte contre le blanchiment des capitaux et le financement du terrorisme. Ces vérifications font l'objet d'un transfert de données dans un pays situé hors de l'Union Européenne et encadré par la signature de clauses contractuelles types de la Commission européenne, visant à assurer un niveau de protection des données substantiellement équivalent à celui garanti dans l'Union Européenne.

La communication de ces données à ces destinataires peut être indispensable pour l'accomplissement des activités notariales.

Les documents permettant d'établir, d'enregistrer et de publier les actes sont conservés 30 ans à compter de la réalisation de l'ensemble des formalités. L'acte authentique et ses annexes sont conservés 75 ans et 100 ans lorsque l'acte porte sur des personnes mineures ou majeures protégées. Les vérifications liées aux personnalités politiquement exposées, au blanchiment des capitaux et au financement du terrorisme sont conservées 5 ans après la fin de la relation d'affaires.

Conformément à la réglementation en vigueur relative à la protection des données personnelles, les personnes peuvent demander l'accès aux données les concernant. Le cas échéant, elles peuvent demander la rectification ou l'effacement de celles-ci, obtenir la limitation du traitement de ces données ou s'y opposer pour des raisons tenant à leur situation particulière. Elles peuvent également définir des directives relatives à la conservation, à l'effacement et à la communication de leurs données personnelles après leur décès.

L'Office notarial a désigné un Délégué à la protection des données que les personnes peuvent contacter à l'adresse suivante : cil@notaires.fr.

Si les personnes estiment, après avoir contacté l'Office notarial, que leurs droits ne sont pas respectés, elles peuvent introduire une réclamation auprès d'une autorité européenne de contrôle, la Commission Nationale de l'Informatique et des Libertés pour la France.

CERTIFICATION D'IDENTITE

Le notaire soussigné certifie que l'identité complète des parties dénommées dans le présent document telle qu'elle est indiquée en tête des présentes à la suite de leur nom ou dénomination lui a été régulièrement justifiée.

FORMALISME LIE AUX ANNEXES

Les annexes, s'il en existe, font partie intégrante de la minute.

Lorsque l'acte est établi sur support papier, les pièces annexées à l'acte sont revêtues d'une mention constatant cette annexe et signée du notaire, sauf si les feuilles de l'acte et des annexes sont réunies par un procédé empêchant toute substitution ou addition.

Si l'acte est établi sur support électronique, la signature du notaire en fin d'acte vaut également pour ses annexes.

DONT ACTE sur huit pages

Accusé de réception en préfecture
033-213302144-20250603-DL27052025-23-DE
Date de réception préfecture : 03/06/2025

Comprenant

- renvoi approuvé :
- blanc barré :
- ligne entière rayée :
- nombre rayé :
- mot rayé :

Paraphes

Fait et passé aux lieu(x), jour(s), mois et an ci-dessus indiqués.

Après lecture faite, les parties ont signé le présent acte avec le notaire.

Mme Mathilde PICARD agissant en sa qualité de mandataire de ENEDIS Le propriétaire	
Comptable du Centre des Finances publiques	
M. Maire de la commune de LACANAU Propriétaire du fonds servant	
Me Pierre-Olivier FOURNIER Notaire	



CONVENTION DE SERVITUDES

Commune de : Lacanau

Département : GIRONDE

Une ligne électrique souterraine : 400 Volts

N° d'affaire Enedis : DC26/036654 Raccordement KOULYTCHIZKY

Entre les soussignés :

Enedis, SA à directoire et à conseil de surveillance au capital de 270 037 000 € euros, dont le siège social est Tour Enedis 34 place des Corolles, 92079 PARIS LA DEFENSE Cedex, immatriculée au RCS de Nanterre sous le numéro 444 608 442- TVA intracommunautaire FR 66444608442, représentée par Monsieur Thierry GIBERT agissant en qualité de Directeur Régional Enedis Aquitaine NORD, 4 rue Isaac NEWTON 33700 MERIGNAC, dûment habilité à cet effet,

désignée ci-après par " Enedis "

d'une part,

Et

Nom *: **COMMUNE DE LACANAU** représenté(e) par son (sa), ayant reçu tous pouvoirs à l'effet des présentes par décision du Conseil en date du

Demeurant à : **31 AVENUE DE LA LIBÉRATION, 33680 LACANAU**

Téléphone :

Né(e) à :

Agissant en qualité **Propriétaire** des bâtiments et terrains ci-après indiqués

(*) Si le propriétaire est une société, une association, un GFA, indiquer la société, l'association, représentée par M ou Mme suivi de l'adresse de la société ou association.

(*) Si le propriétaire est une commune ou un département, indiquer « représenté(e) par son Maire ou son président ayant reçu tous pouvoirs à l'effet des présentes par décision du Conseil Municipal ou du Conseil Général en date du....

désigné ci-après par « le propriétaire »

d'autre part,

Il a été exposé ce qui suit :

Le propriétaire déclare que les parcelles ci-après lui appartiennent :

Commune	Prefixe	Section	Numéro de parcelle	Lieux-dits	Nature éventuelle des sols et cultures (Cultures légumières, prairies, pacage, bois, forêt ...)
Lacanau		AT	125	71 AVENUE DU GRAND BERNOS ,	
Lacanau		AT	132	71 AVENUE DU GRAND BERNOS ,	

Le propriétaire déclare en outre, conformément aux articles R.323-1 à D.323-16 du Code de l'Energie, que les parcelles, ci-dessus désignées sont actuellement (*) :

- non exploitée(s)
- exploitée(s) par-lui même
- exploitée(s) par

qui sera indemnisé directement par Enedis en vertu desdits articles décret s'il les exploite lors de la construction de la(les) lignes électrique(s) souterraine(s). Si à cette date ce dernier a abandonné l'exploitation, l'indemnité sera payée à son successeur.

(* ne concerne que les parcelles boisées ou forestières et les terrains agricoles)

Les parties, vu les droits conférés aux concessionnaires des ouvrages de distribution d'électricité par les articles L.323-4 à L.323-9 et les articles R.323-1 à D.323-16 du Code de l'Energie, vu le décret n° 67-886 du 6 octobre 1967, vu les protocoles d'accord conclus entre la profession agricole et Enedis et à titre de reconnaissance de ces droits, sont convenues de ce qui suit :

ARTICLE 1 - Droits de servitudes consentis à Enedis

Après avoir pris connaissance du tracé des ouvrages, mentionnés ci-dessous, sur les parcelles, ci-dessus désignées, le propriétaire reconnaît à Enedis, que cette propriété soit close ou non, bâtie ou non, les droits suivants :

1.1/ Etablir à demeure dans une bande de 1 mètre(s) de large, 1 canalisation(s) souterraine(s) sur une longueur totale d'environ 10 mètres ainsi que ses accessoires.

1.2/ Etablir si besoin des bornes de repérage.

1.3/ Sans coffret

1.4/ Effectuer l'élagage, l'enlèvement, l'abattage ou le dessouchage de toutes plantations, branches ou arbres, qui se trouvant à proximité de l'emplacement des ouvrages, gênent leur pose ou pourraient par leur mouvement, chute ou croissance occasionner des dommages aux ouvrages, étant précisé que Enedis pourra confier ces travaux au propriétaire, si ce dernier le demande et s'engage à respecter la réglementation en vigueur.

1.5/ Utiliser les ouvrages désignés ci-dessus et réaliser toutes les opérations nécessaires pour les besoins du service public de la distribution d'électricité (renforcement, raccordement, etc).

Par voie de conséquence, Enedis pourra faire pénétrer sur la propriété ses agents ou ceux des entrepreneurs dûment accrédités par lui en vue de la construction, la surveillance, l'entretien, la réparation, le remplacement et la rénovation des ouvrages ainsi établis.

Enedis veille à laisser la/les parcelle(s) concernée(s) dans un état similaire à celui qui existait avant son/intervention(s).

Le propriétaire sera préalablement averti des interventions, sauf en cas d'urgence.

ARTICLE 2 - Droits et obligations du propriétaire

Le propriétaire conserve la propriété et la jouissance des parcelles mais renonce à demander pour quelque motif que ce soit l'enlèvement ou la modification des ouvrages désignés à l'article 1er.

Accusé de réception en préfecture
033-213302144-20250603-DL27052025-23-DE
Date de réception préfecture : 03/06/2025

Le propriétaire s'interdit toutefois, dans l'emprise des ouvrages définis à l'article 1er, de faire aucune modification du profil des

terrains, aucune plantation d'arbres ou d'arbustes, aucune culture et plus généralement aucun travail ou construction qui soit préjudiciable à l'établissement, l'entretien, l'exploitation et la solidité des ouvrages.
Le propriétaire s'interdit également de porter atteinte à la sécurité desdits ouvrages.

Il pourra toutefois :

- élever des constructions et/ou effectuer des plantations à proximité des ouvrages électriques à condition de respecter entre lesdites constructions et/ou plantations et l'ouvrage(les ouvrages) visé(s) à l'article 1er, les distances de protection prescrites par la réglementation en vigueur
- planter des arbres de part et d'autre des lignes électriques souterraines à condition que la base du fût soit à une distance supérieure à deux mètres des ouvrages.

ARTICLE 3 - Indemnités

3.1/ A titre de compensation forfaitaire et définitive des préjudices spéciaux de toute nature résultant de l'exercice des droits reconnus à l'article 1er, Enedis s'engage à verser lors de l'établissement de l'acte notarié prévu à l'article 7 ci-après :

- au propriétaire qui accepte, une indemnité unique et forfaitaire de dix euros (10 €).
- Le cas échéant, à l'exploitant qui accepte, une indemnité unique et forfaitaire de zéro euro (€).

Dans le cas des terrains agricoles, cette indemnité sera évaluée sur la base des protocoles agricoles¹ conclus entre la profession agricole et Enedis, en vigueur à la date de signature de la présente convention.

3.2/ Par ailleurs, les dégâts qui pourraient être causés aux cultures, bois, forêts et aux biens à l'occasion de la construction, la surveillance, l'entretien, la réparation, le remplacement et la rénovation des ouvrages (à l'exception des abattages et élagages d'arbres indemnisés au titre du paragraphe 3.1) feront l'objet d'une indemnité versée suivant la nature du dommage, soit au propriétaire soit à l'exploitant, fixée à l'amiable, ou à défaut d'accord par le tribunal compétent.

¹ Protocoles "dommages permanents" et "dommages instantanés" relatifs à l'implantation et aux travaux des lignes électriques aériennes et souterraines situées en terrains agricoles

ARTICLE 4 - Responsabilité

Enedis prendra à sa charge tous les dommages accidentels directs et indirects qui résulteraient de son occupation et/ou de ses interventions, causés par son fait ou par ses installations.

Les dégâts seront évalués à l'amiable. Au cas où les parties ne s'entendraient pas sur le quantum de l'indemnité, celle-ci sera fixée par le tribunal compétent du lieu de situation de l'immeuble.

ARTICLE 5- Litiges

Dans le cas de litiges survenant entre les parties pour l'interprétation ou l'exécution de la présente convention, les parties conviennent de rechercher un règlement amiable. A défaut d'accord, les litiges seront soumis au tribunal compétent du lieu de situation des parcelles.

ARTICLE 6 - Entrée en vigueur

La présente convention prend effet à compter de la date de signature par les parties. Elle est conclue pour la durée des ouvrages dont il est question à l'article 1er ou de tous autres ouvrages qui pourraient leur être substitués sur l'emprise des ouvrages existants ou le cas échéant, avec une emprise moindre.

En égard aux impératifs de la distribution publique, le propriétaire autorise Enedis à commencer les travaux dès sa signature si nécessaire.

ARTICLE 7 - Formalités

La présente convention ayant pour objet de conférer à Enedis des droits plus étendus que ceux prévus par l'article L323-4 du Code de l'Energie, pourra être authentifiée, en vue de sa publication au service de la Publicité Foncière, par acte notarié, les frais dudit acte restant à la charge d'Enedis.

Elle vaut, dès sa signature par le propriétaire, autorisation d'implanter l'ouvrage décrit à l'article 1er.

Nonobstant ce qui précède, le propriétaire s'engage, dès maintenant, à porter la présente convention à la connaissance des personnes, qui ont ou qui acquièrent des droits sur les parcelles traversées par les ouvrages, notamment en cas de transfert de propriété ou de changement de locataire.


Accuse de réception en préfecture
033-213302144-20250603-DL27052025-23-DE
Date de réception préfecture : 03/06/2025

Il s'engage, en outre, à faire reporter dans tout acte relatif aux parcelles concernées, par les ouvrages électriques définis à l'article

1er, les termes de la présente convention.

Fait en TROIS ORIGINAUX et passé à.....

Le.....

Nom Prénom	Signature
COMMUNE DE LACANAU représenté(e) par son (sa) , ayant reçu tous pouvoirs à l'effet des présentes par décision du Conseil en date du	 Laurent PEYRONDET

- (1) Faire précéder la signature de la mention manuscrite "LU et APPROUVE"
- (2) Parapher les pages de la convention et signer les plans

Cadre réservé à Enedis

Pour ENEDIS

16 OCT. 2018

Mme LEDIN



A....., le

Département :
GIRONDE

Commune :
LACANAU

Section : AT
Feuille : 000 AT 01

Échelle d'origine : 1/5000
Échelle d'édition : 1/650

Date d'édition : 13/07/2018
(fuseau horaire de Paris)


Coordonnées en projection : RGF93CC45
©2017 Ministère de l'Action et des
Comptes publics

DIRECTION GÉNÉRALE DES FINANCES PUBLIQUES

EXTRAIT DU PLAN CADASTRAL

DATE ET SIGNATURE :

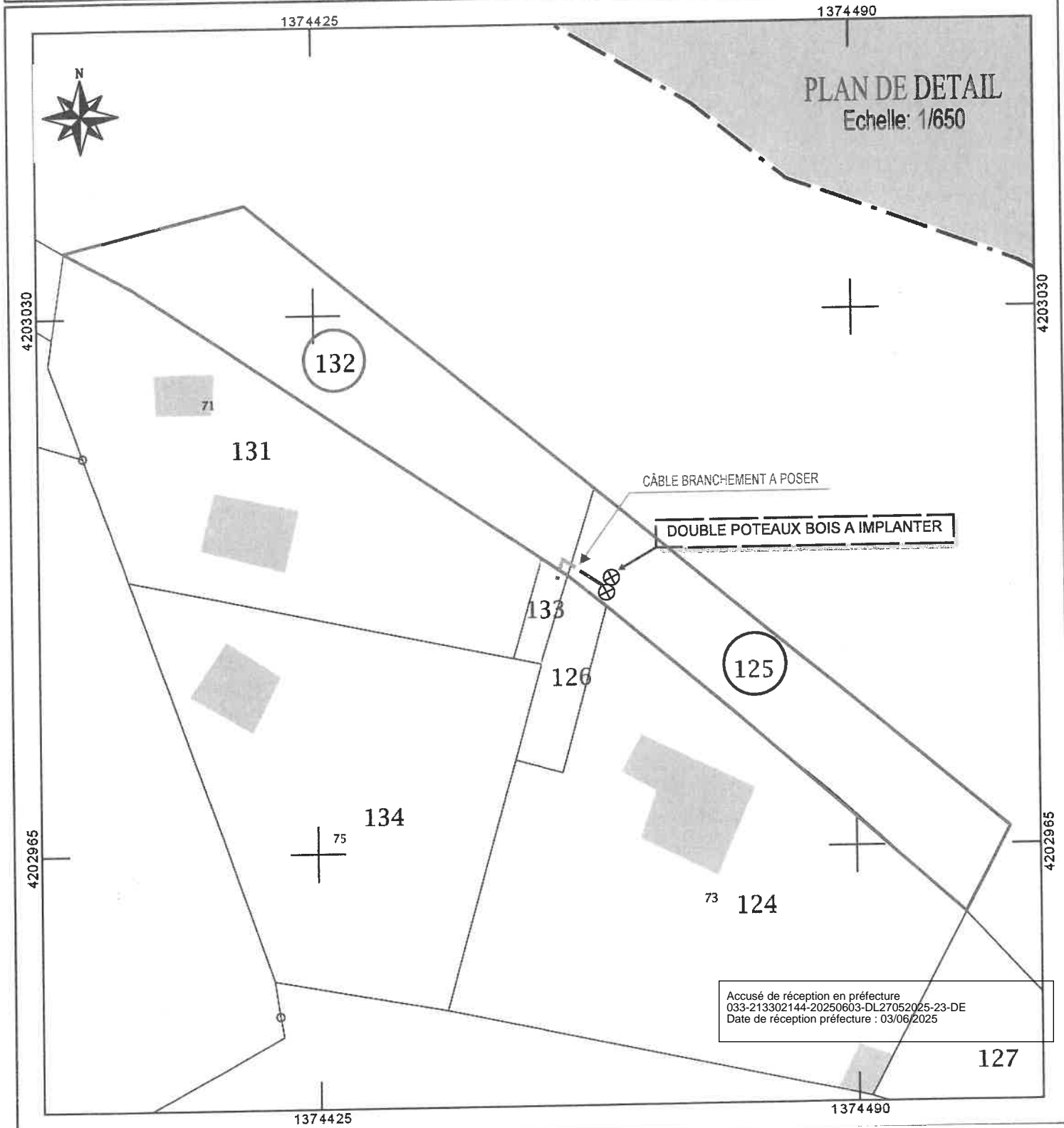
Laurent PEYRONDET



Le plan visualisé sur cet extrait est géré
par le centre des impôts foncier suivant :
PTGC
Cité Administrative - Boite 53 Tour B -
14ème Etage 33090
33090 BORDEAUX
tél. 05.56.24.85.97 -fax 05 56 24 86 21

Cet extrait de plan vous est délivré par :

cadastre.gouv.fr



DIRECTION GÉNÉRALE DES FINANCES PUBLIQUES

EXTRAIT DU PLAN CADASTRAL

Département :
GIRONDE

Commune :
LACANAU

Section : AT
Feuille : 000 AT 01

Échelle d'origine : 1/5000
Échelle d'édition : 1/1250

Date d'édition : 24/01/2025
(fuseau horaire de Paris)

Coordonnées en projection : RGF93CC45
©2022 Direction Générale des Finances
Publiques

Le plan visualisé sur cet extrait est géré
par le centre des impôts foncier suivant :
SDIF DE LA GIRONDE
Pole Topographique et de Gestion
Cadastrale Cité administrative 33090
33090 BORDEAUX
tél. 05.56.24.85.97 -fax
sdlf33.ptgc@dgfip.finances.gouv.fr

Cet extrait de plan vous est délivré par :

cadastre.gouv.fr

